

PIC D'ANETO  
3 404 m

PIC DU MAUPAS  
3 109 m

PIC DES CRABIOULES  
3 116 m

PIC DU LEZAT  
3 107 m

GRAND QUAYRAT  
3 060 m













PIC DU CÉCIRÉ  
2 403 m

2125 m

Superbagnères  
1800 m

Lac d'Arbesquens  
1 465 m

Luchon  
630 m

-  Télécabine
-  Télésiège
-  Télési
-  Espace luge
-  Accueil / Billetterie
-  Restaurant
-  Poste de secours
-  Enneigeurs
-  École du ski français
-  Itinéraires raquettes
-  Itinéraires ski rando
-  Toilettes
-  Salle hors-sac

### ITINÉRAIRES RAQUETTES

**CIRCUIT DES CRÊTES :** 2.6 km - 1 heure - Facile  
**LA PANORAMIQUE :** 1.7 km - 40 min - Facile  
**LA FORESTIÈRE :** 5.4 km - 2h30 - Moyen

### ITINÉRAIRES SKI RANDO

**PANORAMIQUE :** 1 km - 160m D+  
**CRÊTES :** 1.2 km - 50m D+  
**BILOURTET :** 0.950 km - 130m D+  
**MARMOTTES :** 3.42 km - 650m D+  
**BIGOURDAN :** 1.31 km - 350m D+  
**ARBESQUENS :** 1.75 km - 400m D+